



COMUNE DI CERESOLE D'ALBA

**LAVORI DI SISTEMAZIONE STRADE
COMUNALI DEI DONATI, DEI
CAPPELLI E PER SOMMARIVA DEL
BOSCO**

PROGETTO ESECUTIVO

INQUADRAMENTO TERRITORIALE	Tavola: 1
	Scala: 1:10.000 1:5.000 1:2.000

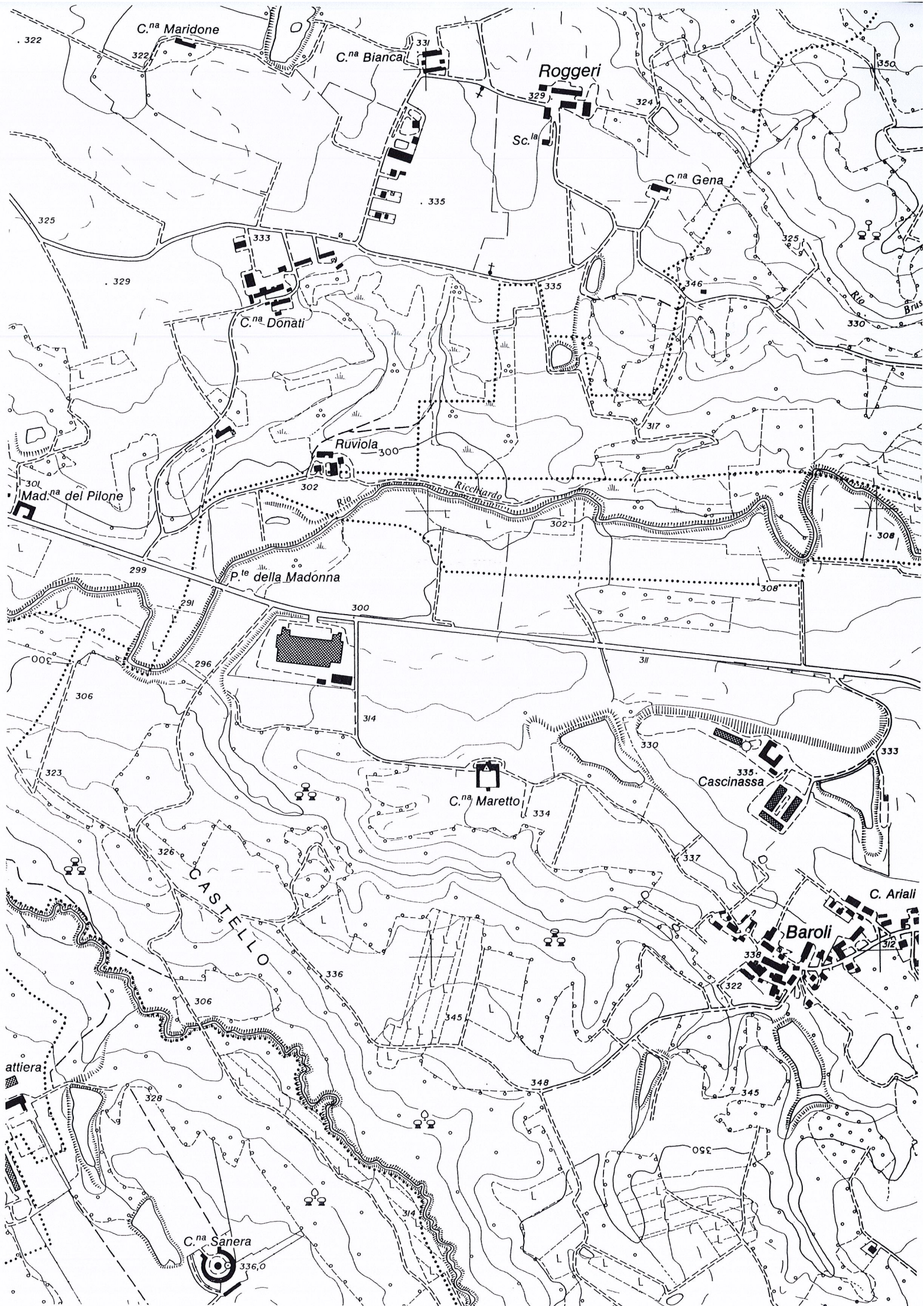
IL SINDACO
(OLOCCO *Franco*)

IL PROGETTISTA
(BRIATORE *Geom. Claudio*)

STRADA COMUNALE DEI DONATI

ESTRATTO CARTA TECNICA REGIONALE

Scala 1:10.000



ESTRATTO DI P.R.G.C.

Scala 1:5.000



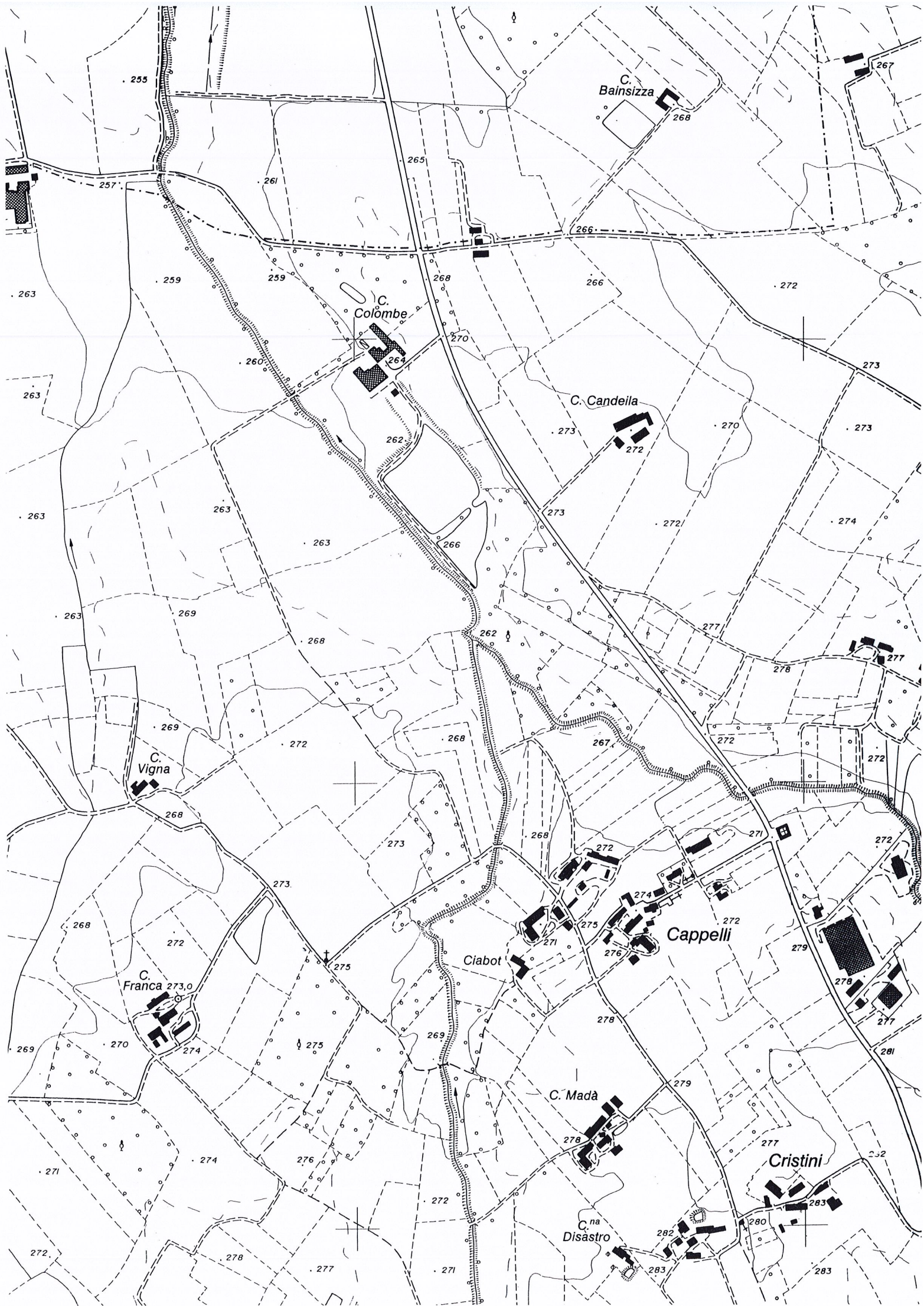
ESTRATTO DI MAPPA

Scala 1:2.000



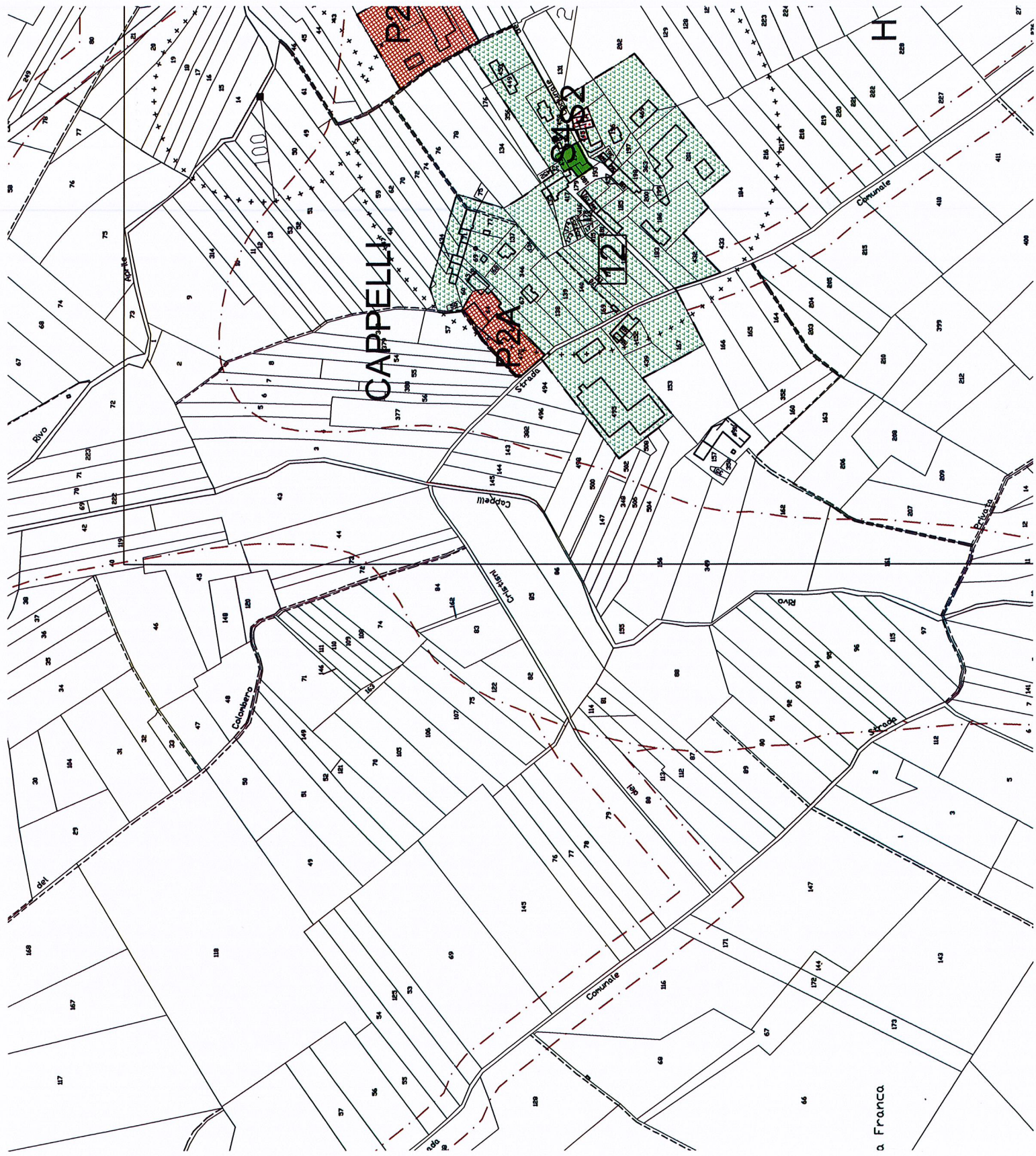
ESTRATTO CARTA TECNICA REGIONALE

Scala 1:10.000



ESTRATTO DI P.R.G.C.

Scala 1:5.000



X 3800 +

N.º VIII



Vicinale

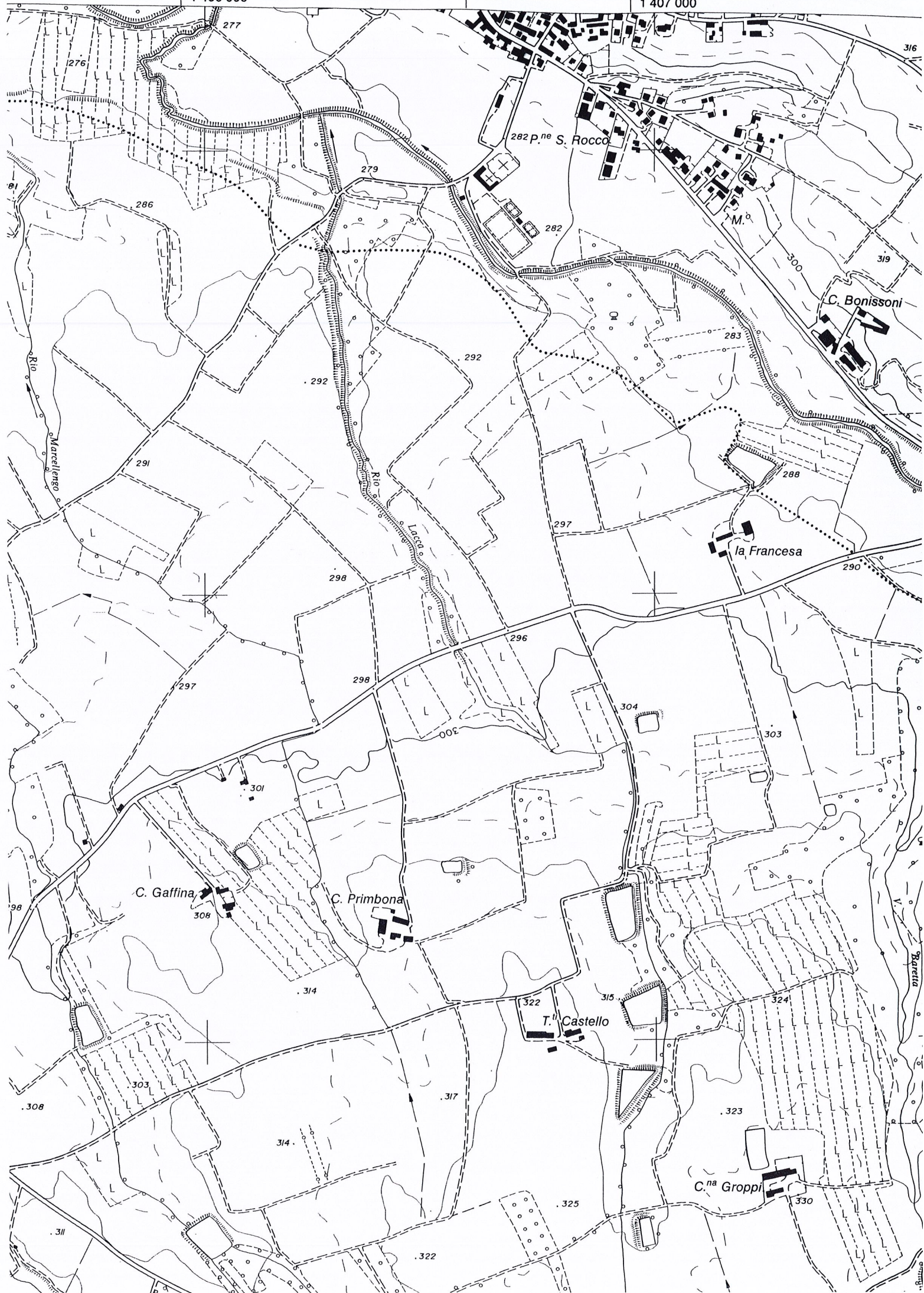


ESTRATTO CARTA TECNICA REGIONALE

Scala 1:10.000

1 406 000

1 407 000



ESTRATTO DI P.R.G.C.

Scala 1:2.000



ESTRATTO DI MAPPA

Scala 1:2.000



LXXX

N

Strada

Provinciale

Rivo

Comune

Sommariva

Bosco

Cesole

Cesole 34